

PŘÍLOHA č.3
KUNČICE POD ONDŘEJNÍKEM, NÁPOJENÍ OBLASTI IV.-BYSTRÉ NA OOV,
PŘECHODNÉ DOPRAVNÍ ZNAČENÍ
PŘEKOP MÍSTNÍ KOMUNIKACE 2.tř.-4b - PRAVÁ POLOVINA

Příloha č. 1 k č.j.: KRPT-89799-2/ČJ-2021-070206

PLÁNOVANÝ SITUACNÍ VÝKRES

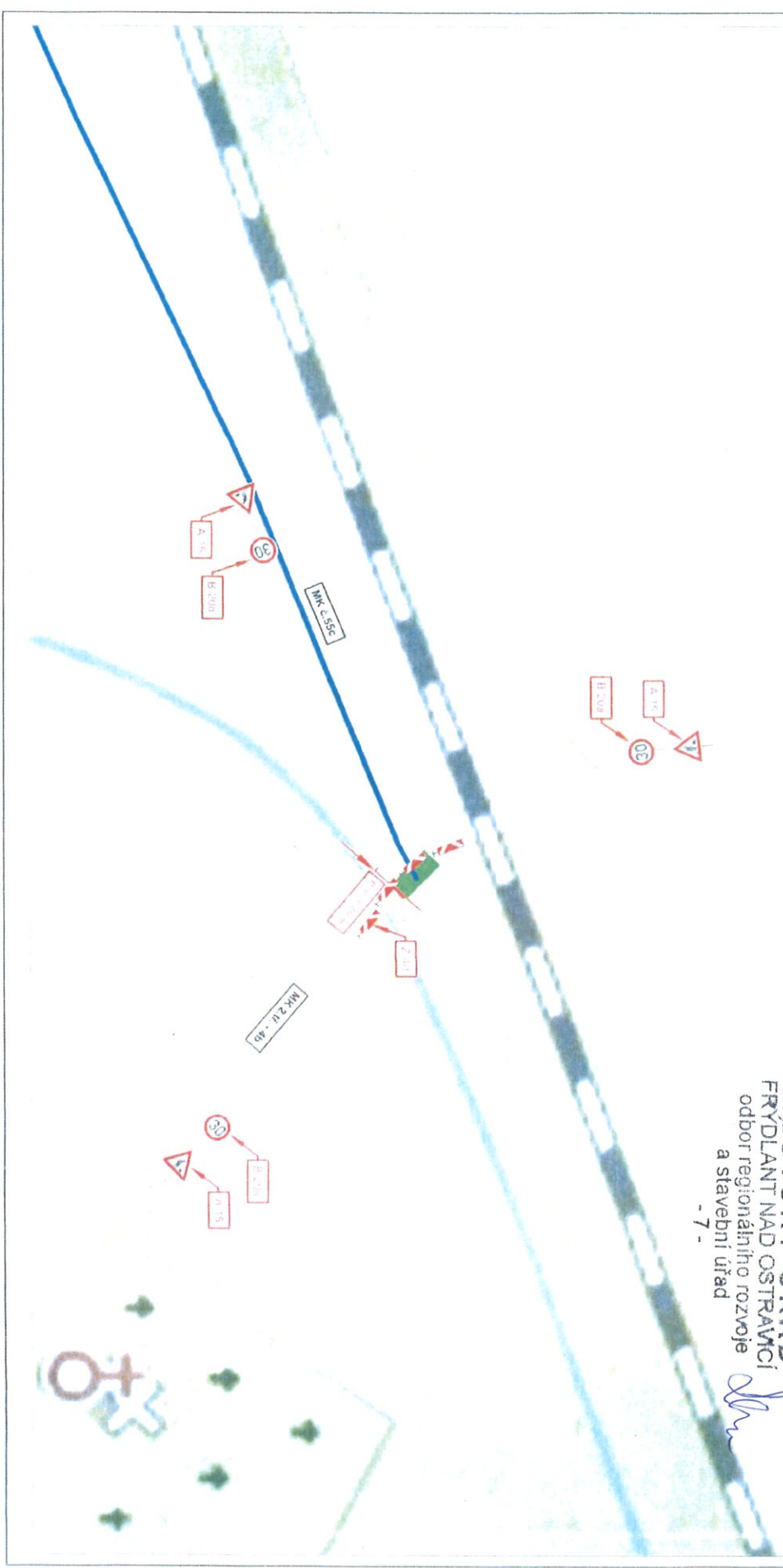
k čj. *hvk0 15390/2021*

ze dne: *11.5.2021*

MĚSTSKÝ ÚŘAD
FRYDLANT NAD OSTRAVICÍ
odbor regionálního rozvoje
a stavební úřad

[Signature]

-7-



PŘÍLOHA č.4

KUNČICE POD ONDŘEJNÍKEM, NÁPOJENÍ OBLASTI IV.-BYSTRÉ NA OOV,

PŘECHODNĚ DOPRAVNÍ ZNAČENÍ

PŘEKOP MÍSTNÍ KOMUNIKACE 2.Iř.-2b - LEVÁ POLOVINA

Příloha č. 2 k č.j.: KRPT-89799-2/ČJ-2021-070206

MĚSTSKÝ ÚŘAD

FRYDLANT NAD OSTRAVOU
odbor regionálního rozvoje
a stavební úřad

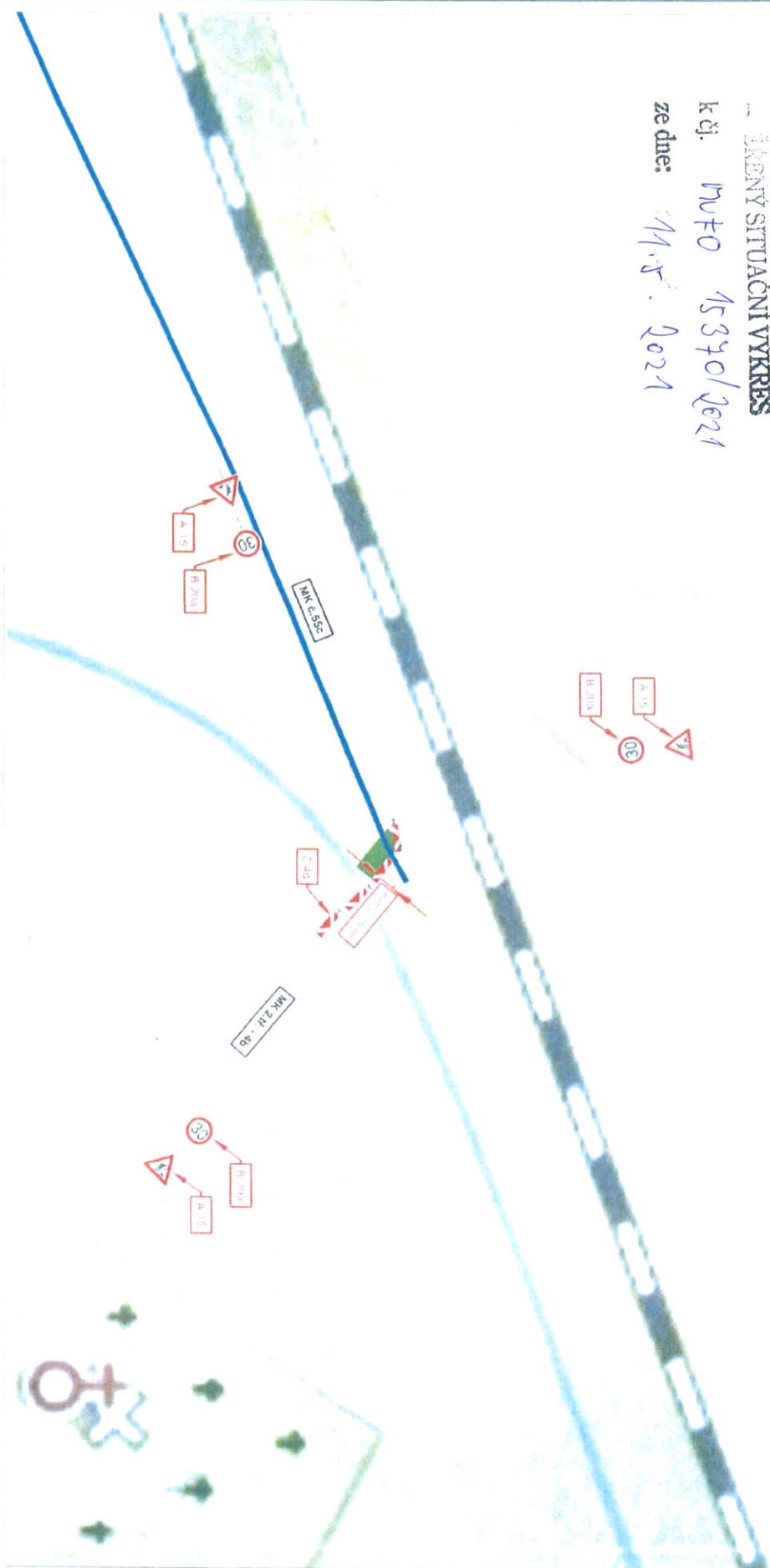
- 7 -

Za snížené viditelnosti bude dopravní zařízení č. Z4d - Směrovací deska se šipkou doleva,
vždy doplněné o soustavu výstražných světel (min. 3ks).

... MĚNĚNÝ SITUAČNÍ VÝKRES

k čj. MÚFO 15370/2021

ze dne: 11.8. 2021



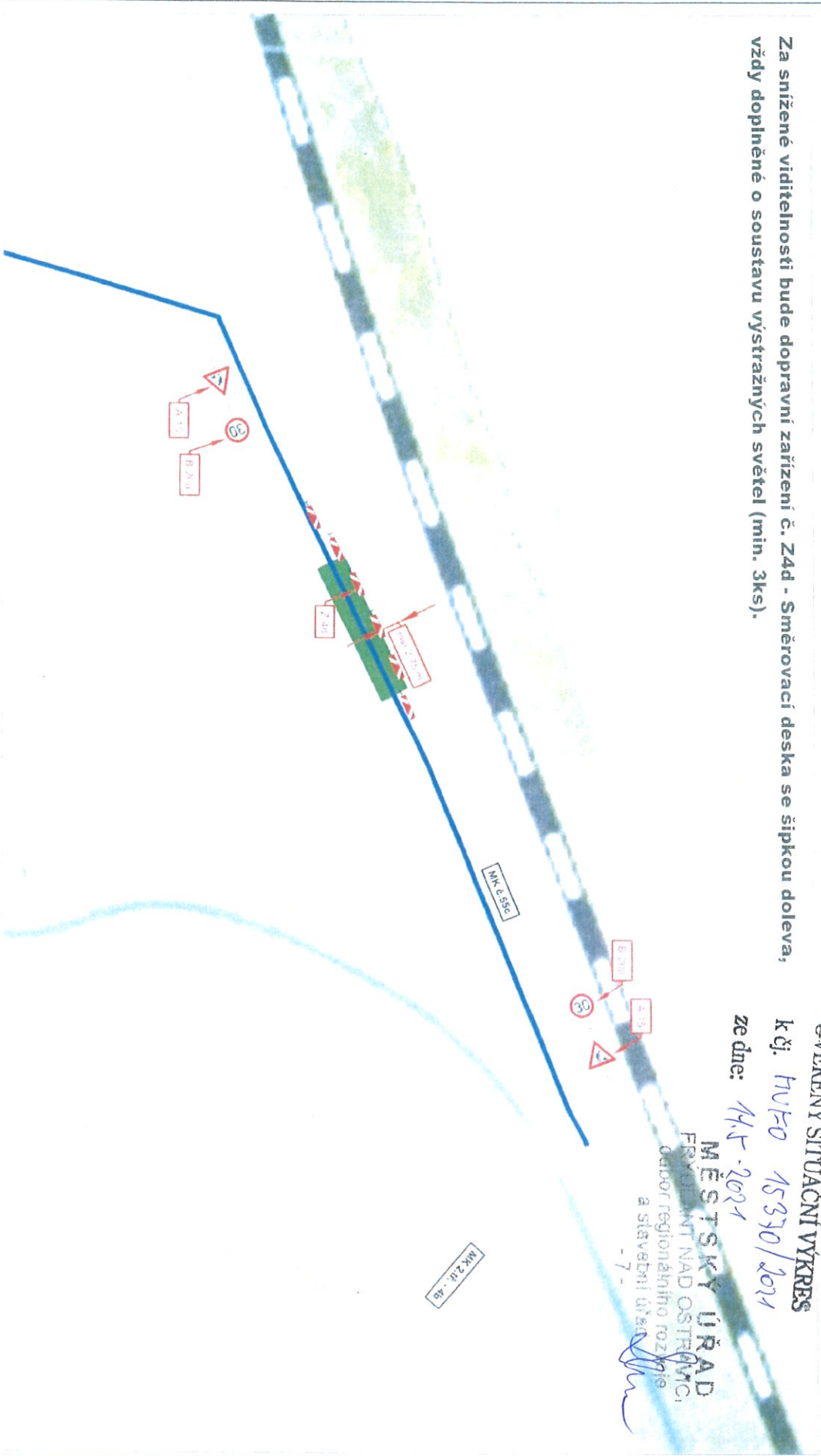
Příloha č.5
KUNČICE POD ONDŘEJNÍKEM, NÁPOJENÍ OBLASTI IV.-BYSTRÉ NA OOV,
PŘECHODNÉ DOPRAVNÍ ZNAČENÍ
POSUVNÉ PRACOVNÍ MÍSTO NA MÍSTNÍ KOMUNIKACI č.55c

Příloha č. 3 k č.j.: KRPT-89799-2/ČJ-2021-070206

Za snížené viditelnosti bude dopravní zařízení č. Z4d - Směrovací deska se šipkou doleva,
vždy doplněné o soustavu výstražných světel (min. 3ks).

OVĚŘENÝ STUVAČNÍ VÝKRES
k čj. HVKO 15370/2021
ze dne: 11.5.2021

MĚSTSKÝ ÚŘAD
FRYDOŠANŮV NAD OSTRAVOU
odbor regionálního rozvoje
a stavební úřad
- 7 -



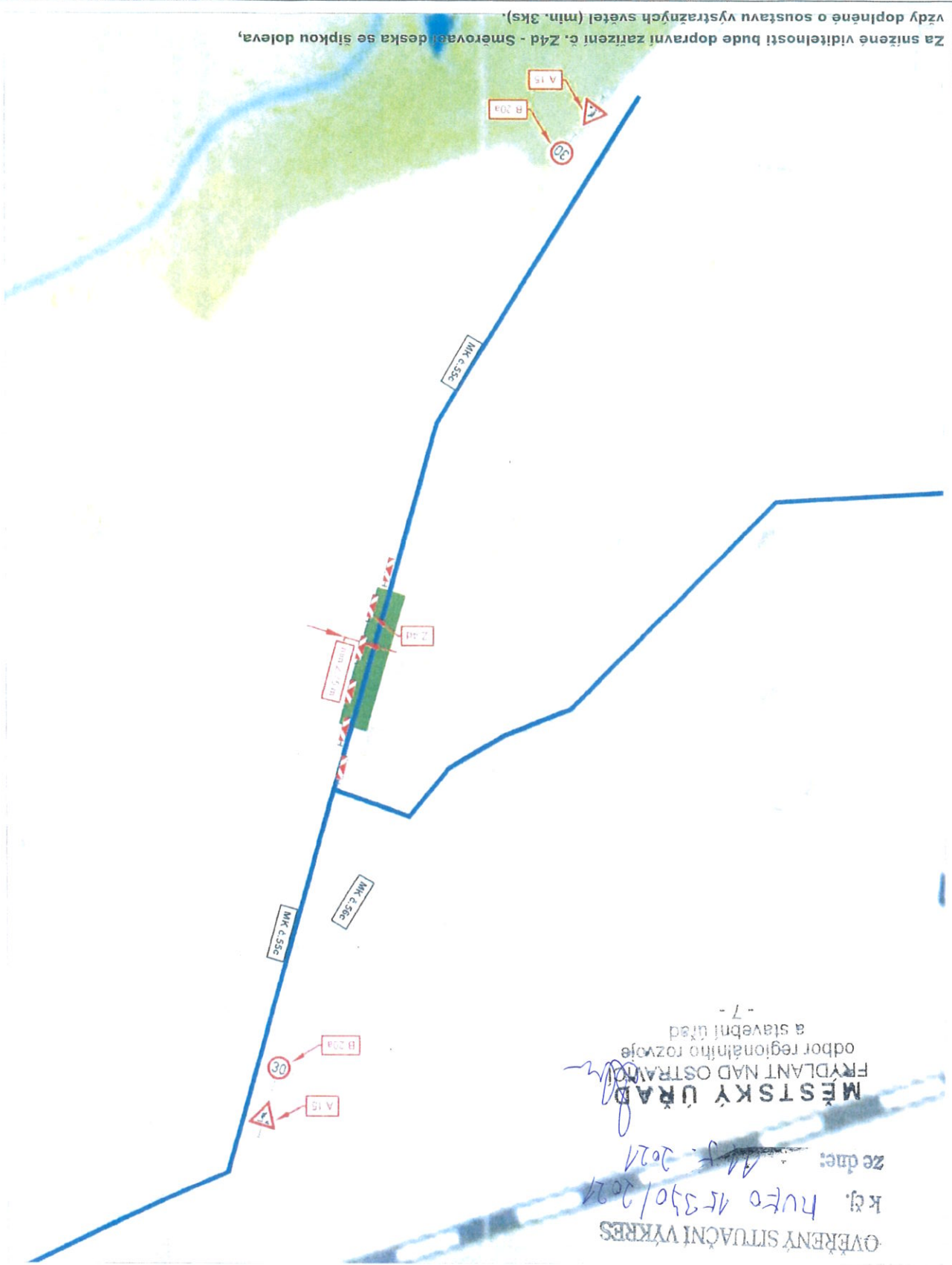
KUNČICE POD ONDŘEJNÍKEM, NÁPOJENÍ OBLASTI IV.-BYSTRĚ NA OO.V,
PŘECHODNĚ DOPRAVNÍ ZNAČENÍ
POSUVNĚ PRACOVNÍ MÍSTO NA MÍSTNÍ KOMUNIKACI č.55c

OVĚŘENÝ SITUÁČNÍ VÝKRES

k.ř. Huť 45350/2021
ze dne: 11.5.2021

MĚSTSKÝ ÚŘAD
FRYDLANT NAD OSTRAVOU
odbor regionálního rozvoje
a stavební úřad

- 7 -



Za snížené viditelnosti bude dopravní zařízení č. Z4d - Směrovací deska se šipkou doleva,
vždy doplněné o soustavu výstražných světel (min. 3ks).

PŘÍLOHA č.7

KUNČICE POD ONDŘEJNÍKEM, NAPOJENÍ OBLASTI IV.-BYSTRÉ NA OOV,
PŘECHODNÉ DOPRAVNÍ ZNAČENÍ
POSUVNÉ PRACOVNÍ MÍSTO NA MÍSTNÍ KOMUNIKACI č.56c

Príloha č.5 k č.j.: KRPT-89799-2/ČJ-2021-070206

OVĚŘENÝ SITUÁČNÍ VÝKRES

k čj. 6476 15370/2021

ze dne: 11.5.2021

MĚSTSKÝ ÚŘAD
FRÝDLANT NAD OSTRAVICÍ
odbor regionálního rozvoje
a stavební úřad
- 7 -

Kunčice pod Ondřejníkem



Za snížené viditelnosti bude dopravní zařízení č. Z2 - Zábрана pro označení uzavírky.

DZ č. IP 10a bude doplněna o d.t. č. E 3a „Vzdálenost“

DZ č. B 1, bude doplněna o d.t. č. E 13 „Text“ (Mimo vozidel stavby)

PŘÍLOHA č.8

KUNČICE POD ONDŘEJNÍKEM, NÁPOJENÍ OBLASTI IV.-BYSTRÉ NA OOV,
PŘECHODNÉ DOPRAVNÍ ZNAČENÍ
PŘEKOP MÍSTNÍ KOMUNIKACE č.55c - LEVÁ POLOVINA

Příloha č. 6 k č.j.: KRPT-89799-2/ČJ-2021-070206

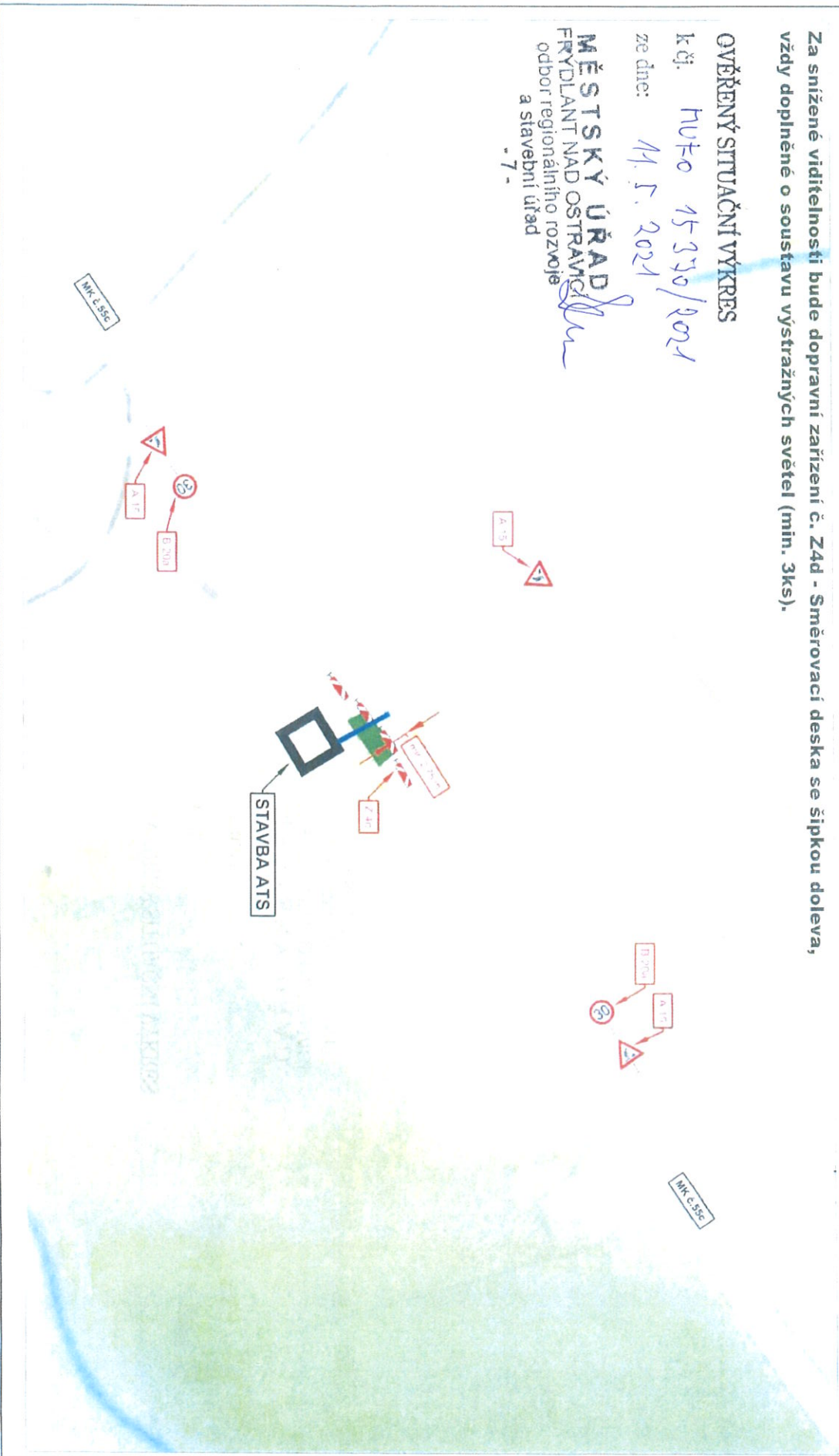
Za snížené viditelnosti bude dopravní zařízení č. Z4d - Směrovací deska se šipkou doleva,
vždy doplněné o soustavu výstražných světel (min. 3ks).

OVĚŘENÝ SITUAČNÍ VÝKRES

k čj. hufo 15330/2021

ze dne: 11.5.2021

MĚSTSKÝ ÚŘAD
FRÝDLANT NAD OSTRAVOU
odbor regionálního rozvoje
a stavební úřad
- 7 -



Příloha č. 9

KUNČICE POD ONDŘEJNÍKEM, NÁPOJENÍ OBLASTI IV.-BYSTRÉ NA OOV,

PŘECHODNÉ DOPRAVNÍ ZNAČENÍ

PŘEKOP MÍSTNÍ KOMUNIKACE č.55c - PRAVÁ POLOVINA

Příloha č. 7 k č.j.: KRPT-89799-2/ČJ-2021-070206

PLÁNOVANÝ SITUAČNÍ VÝKRES

k čj. MÚFO 15 370/2021

ze dne:

11.12.2021

MĚSTSKÝ ÚŘAD

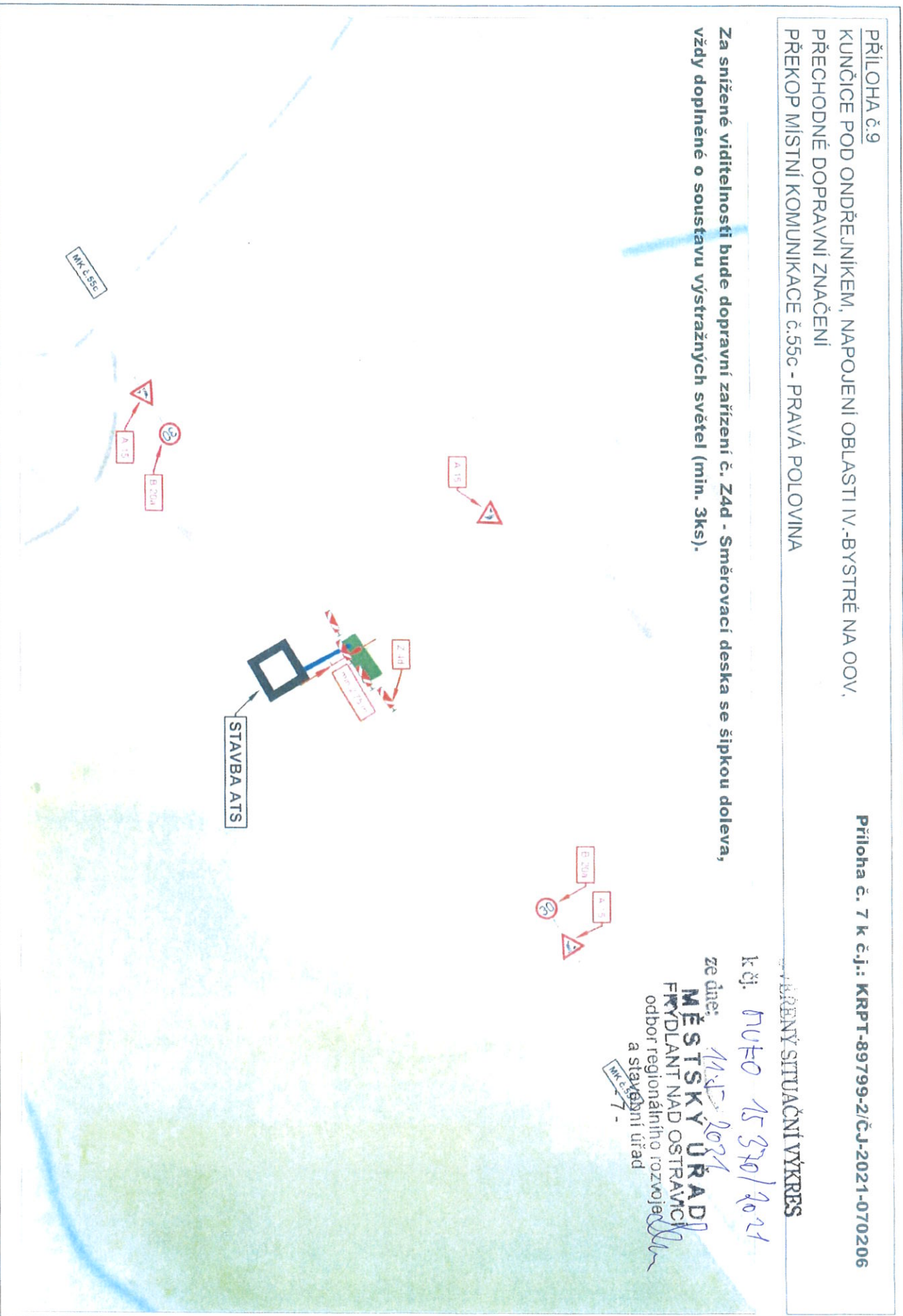
FYD LANT NAD OSTRAVICÍ

odbor regionálního rozvoje

a stavební úřad

MK č.55c

Za snížené viditelnosti bude dopravní zařízení č. Z4d - Směrovací deska se šipkou doleva,
vždy doplněné o soustavu výstražných světel (min. 3ks).





Pomáhat a chránit

KRAJSKÉ ŘEDITELSTVÍ POLICIE MORAVSKOSLEZSKÉHO KRAJE

územní odbor Frýdek-Místek
dopravní inspektorát Frýdek-Místek

Č. j. KRPT-89799-2/ČJ-2021-070206

Frýdek-Místek 5. května 2021

Počet stran: 3

Přílohy: 1/7

MĚSTSKÝ ÚŘAD FRÝDLANT NAD OSTRAVICÍ
Odbor regionálního rozvoje a stavební úřad
Náměstí 3
739 11 Frýdlant nad OstravicíIČ: 00296651
ID DS: 7fvbegw

vyřizuje: Bc. Ota Zeman

K č. j.: MUFO 14320/2021

Přechodná úprava provozu na pozemních komunikacích v obci Kunčice pod Ondřejníkem - vyjádření

Policie České republiky, Dopravní inspektorát Krajského ředitelství policie Moravskoslezského kraje, Územního odboru Frýdek-Místek, jako dotčený orgán při stanovení místní a přechodné úpravy provozu na pozemních komunikacích a užití zařízení pro provozní informace podle ustanovení § 77 odst. 2 písm. b) a § 77 odst. 3, zákona č. 361/2000 Sb., o provozu na pozemních komunikacích, ve znění pozdějších předpisů,

n e m á n á m í t e k

k návrhu přechodné úpravy provozu (resp. s přílohami č. 1 až č. 7 návrhu PÚP) na dotčených místních komunikacích ev. č. 4b, pozemek parc. č. 3529/20, 3452/1, ev. č. 55c, pozemek parc. č. 3529/20, 3452/1, ev. č. 56c, pozemek parc. č. 3452/4, vše k.ú. Kunčice pod Ondřejníkem [677094], v obci Kunčice pod Ondřejníkem, za účelem zajištění bezpečnosti a plynulosti silničního provozu, z důvodu provádění stavebních prací v rámci realizace stavby „ Výstavba vodovodu“, a to za

splnění a dodržení podmínek:

- dopravní značení a zařízení bude provedeno a umístěno, dle platných zákonů, vyhlášek, technických předpisů a norem, dále bude přechodné DZ užito jen na dobu nezbytně nutnou a v nezbytném rozsahu, a to vždy v přímé souvislosti se stavební činností (tj. provoz na dotčených pozemních komunikacích bude plně obnoven v co nejkratším možném termínu),

Beskydská 2061
738 19 Frýdek-MístekTel.: 974 732 259
E-mail: epodatelna.policie@pcr.cz
ID DS: n5hai7v

- po dobu užití, bude přechodné dopravní značení a zařízení udržováno v náležitém stavu, aby byla zajištěna jeho funkce, včasná viditelnost, rozpoznatelnost a nedocházelo vlivem povětrnostních podmínek nebo provozu k deformaci, posunutí, zakrytí apod.,
- trvalé dopravní značení (místní úprava provozu), které bude v rozporu s přechodným dopravním značením (přechodná úprava provozu), bude dočasně zneplatněno v souladu s § 3 odst. 8, Vyhlášky č. 294/2015 Sb., Vyhláška, kterou se provádějí pravidla provozu na pozemních komunikacích. Zneplatnění značky upravující přednost, nelze provést škrtnutím oranžovo-černým pruhem (pruhy),
- přechodné dopravní značení musí provedeno a umístěno v souladu s TP 66 a Vyhlášky č. 294/2015 Sb., Vyhláška, kterou se provádějí pravidla provozu na pozemních komunikacích, dle návrhu přechodného dopravního značení (viz. příloha),
- za snížené viditelnosti bude dopravní zařízení č. Z2 - Zábрана pro označení uzavírky, č. Z4a - Směrovací deska se šikmými pruhy se sklonem vlevo, příp. Z4d - Směrovací deska se šípkou doleva, doplněna soustavu výstražných světel (min. 3ks),
- bude-li stavbou dotčena místní komunikace IV. třídy - chodník, musí být pro chodce zřízena bezpečná náhradní trasa pracovním místem,
- na pracovním místě (resp. v pracovním úseku) budou vždy přítomny poučené, proškolené a řádně označené osoby (zaměstnanci), kteří budou, v případě potřeby, v souladu s ustanovením § 79 odst. 1 písm. i), zákona č. 361/2000 Sb., o provozu na pozemních komunikacích, ve znění pozdějších předpisů, zastavovat vozidla z důvodu zajištění bezpečnosti provozu na dotčených pozemních komunikacích,
- pracovníci (zaměstnanci) vykonávající instalování přechodného dopravního značení a stavební práce spojené s předmětnou stavbou musejí být oblečení ve výstražném oděvu s vysokou viditelností, dle ČSN EN 471 a v souladu s ustanovení § 20 vyhlášky MDS č. 294/2015, kterou se provádějí pravidla provozu na pozemních komunikacích ,
- pracovní místo musí být zabezpečeno vhodným opatřením tak, aby nedošlo k ohrožení účastníků silničního provozu,
- pokud se budou na pozemních komunikacích a v jejich bezprostřední blízkosti nacházet otevřené výkopy, musí být zabezpečeny vhodným opatřením tak, aby bylo zamezeno případnému vstupu chodců do pracovního místa, nebo pádu do výkopu tím, že bude použito ochranné zařízení (zábradlí, plot, svodidlo), dle hloubky výkopu a doplněno zarážkou pro slepeckou hůl,
- musí být zajištěny pravidelné kontroly užitého přechodného dopravního značení, jeho umístění, aby byla zajištěna jeho funkčnost,

- s pracemi, pro něž je pracovní místo zřizováno, smí být započato až po instalaci stanoveného dopravního značení a dopravního zařízení,
- vozidla vyjíždějící ze stavby na pozemní komunikaci, musí být předem očištěna tak, aby neznečišťovala pozemní komunikaci (ustanovení § 23 odst. 3 zák. č. 361/2000 Sb., o provozu na pozemních komunikacích,
- budou dodrženy další podmínky a požadavky uvedené ve stanovení přechodné úpravy provozu,
- bude vždy umožněn průjezd vozidel IZS – Integrovaného záchranného systému,
- po celou dobu užití přechodného dopravního značení, musí být dodrženy podmínky uvedené ve stanovisku a přílohách, vydané Policií ČR.

Pokud dojde během užití PDZ k potřebě doplnění či změně rozsahu přechodné úpravy provozu na dotčených pozemních komunikacích, bude zdejší součást Policie ČR neprodleně informována.

Dále DI Frýdek-Místek upozorňuje na nutnost a povinnost se vždy řídit aktuálním nařízením Vlády ČR, případně nařízením, či opatřením vydaným příslušným ministerstvem, případně místně příslušnou hygienickou stanicí, jež souvisí a vztahuje se k riziku šíření onemocnění COVID-19.

termín realizace stavby: **květen - září 2021**

žadatel: **Obec Kunčice pod Ondřejníkem, Kunčice pod Ondřejníkem 569, 739 13,
IČ: 00296856**

Zpracoval:
por. Bc. Roman Míček

npor. Mgr. Radek Hrachový
vedoucí oddělení

npor. Mgr. Radek Hrachový
05.05.2021 13:37:51
Digitálně podepsal:
npor. Mgr. Radek Hrachový
POLICIE ČESKÉ REPUBLIKY
Důvod: Za správnost vyhotovení

