

OBEC KUNČICE POD ONDŘEJNÍKEM  
IČO 00296856

## U S N E S E N Í

z XVIII. zasedání Zastupitelstva obce Kunčice pod Ondřejníkem konaného dne 28. 11. 2013

Zastupitelstvo obce:  
(podle bodů programu zasedání ZO)

I. Z v o l i l o :

- 1) návrhovou komisi ve složení: Renáta Klimešová, Danuše Svobodová
- 2) ověřovatele zápisu: Stanislav Jurek, Čestmír Kubečka

II. S c h v a l u j e :

program XVIII. zasedání zastupitelstva obce

k bodu 3)

- a) zařazení požadavků občanů č. 3, 4 (I/13), 5-7, 18, 20-22, 32-35, 45, 50-51, IV/64-65, 53, 63-64, 66, 67, III/43, I/18, III/18, III/32, IV/42, V/24 do návrhu zadání územního plánu obce Kunčice pod Ondřejníkem
- b) zařazení s omezením plochy dle jednotlivých příloh č. 1-4, 6 u požadavků občanů č. 2 (pro 1 RD), III/41 (pro 1 RD), 9-10, 11 (pro 1 RD), 19 (pro 1 RD), 44 (pro 2 RD), 52 (pro 1 RD), 54 (pro 2 RD), V/1-2 (pro 1 RD) do návrhu zadání územního plánu obce Kunčice pod Ondřejníkem
- c) zařazení požadavků občanů č. 38-42, V/20-21 do současně zastavěného území obce do zóny rozptýlené zástavby
- d) zařazení pozemku parc. č. 1652/8 v k. ú. Kunčice pod Ondřejníkem do ploch bydlení v návrhu zadání územního plánu obce Kunčice pod Ondřejníkem
- e) vyřazení pozemků parc. č. 365/2, 365/5, 373/4, 464/1, 473/7, 473/2, 673/2, 684/8, 684/5, 707, 892/1, 892/5, 892/9, 3331/1, 3332, 3333, 3071/8 (PA), 3071/1, 3071/4, 2951/4 (PA), 2951/6 (PA), 2851/5, 2851/4, 2851/1, 60/1, 60/4, 2397, 2336/1, 2272/4, 2610, 2616/1, 2267/1, 2262/19, 2267/2, 1942/1, 1945, 1990/1, 1990/9, 1990/3, 1946/1, 1946/2, 2167/4, 2169/2, 2000/3, 2181/3, 2181/1 všechny v k. ú. Kunčice p. O. z přetrvávajících záměrů zastavitelných ploch
- f) omezení zastavitelných ploch z přetrvávajících záměrů na pozemcích par. č. 674/1, 683/2, 684/1, 684/6, 635/1, 3071/9 (PA), 3071/3 (PA) v Kunčice p. O. dle příloh č. 2 a 5.


III. N e s c h v a l u j e

k bodu 3)


- zařazení požadavků občanů č. 1, 8, 12-13, 14, 15, 16-17, 23, 24-26 (IV/70-72), 27-29 (IV/29-31), 30, 31, 36 (IV/66), 37, 43, 46-48, 49, 55, 56, 57-58 (I/16), 59-60, 61-62, 65, 68, 69a, 69b, 70a, 70b, V/3-10, V/22, V/25 do návrhu zadání územního plánu obce Kunčice pod Ondřejníkem

V Kunčicích pod Ondřejníkem 28. 11. 2013

starosta obce:



místostarosta:



NÁVRH NA OMEZENÍ PLOŠNÉHO ROZSAHU ZÁMĚRŮ



PŮVODNÍ ROZSAH ZÁMĚRŮ

požadavky občanů a obce

PRĚTRVÁVJÍCÍ ZÁMĚRY Z PLATNÉHO ÚZEMNÍHO PLÁNU

bydlení, občanské vybavení - obytné území

hřbitov

rekreace, zeleň

výroba, podnikání, dopravní a technická infrastruktura


návrh na omezení rozsahu zastavitelem ploch z platného ÚP

NÁVRH NA OMEZENÍ PLOŠNÉHO ROZSAHU ZÁMĚRŮ

zamítnutá část požadavku občanů a obce

schválená část požadavku občanů a obce

Legenda podkladového výkresu (limity využití území) je uvedena na samostatném listu



NÁVRH NA OMEZENÍ PLOŠNÉHO ROZSAHU ZÁMĚRŮ



PŮVODNÍ ROZSAH ZÁMĚRŮ

požadavky občanů a obce

PRĚTRVÁVJÍCÍ ZÁMĚRY Z PLATNÉHO ÚZEMNÍHO PLÁNU

bydlení, občanské vybavení - obytné území

hřbitov

rekreace, zeleň

výroba, podnikání, dopravní a technická infrastruktura


návrh na omezení rozsahu zastavitelem ploch z platného ÚP

NÁVRH NA OMEZENÍ PLOŠNÉHO ROZSAHU ZÁMĚRŮ


zamítnutá část požadavku občanů a obce

schválená část požadavku občanů a obce

Legenda podkladového výkresu (limity využití území) je uvedena na samostatném listu



NÁVRH NA OMEZENÍ PLOŠNÉHO ROZSAHU ZÁMĚRŮ



PŮVODNÍ ROZSAH ZÁMĚRŮ

požadavky občanů a obce

PŘETRVÁVAJÍCÍ ZÁMĚRY Z PLATNÉHO ÚZEMNÍHO PLÁNU

bydlení, občanské vybavení - obytné území

hřbitov

rekreace, zeleň

výroba, podnikání, dopravní a technická infrastruktura

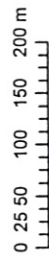
návrh na omezení rozsahu zastavitelem ploch z platného ÚP

NÁVRH NA OMEZENÍ PLOŠNÉHO ROZSAHU ZÁMĚRŮ

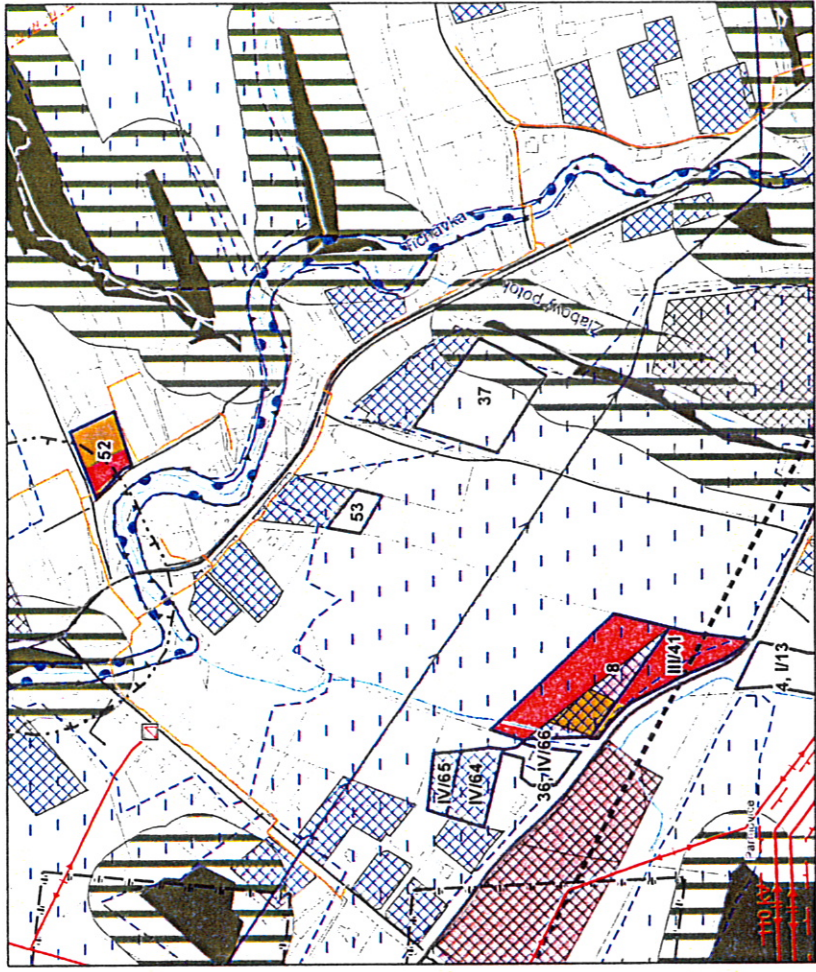
zamítnutá část požadavku občanů a obce

schválená část požadavku občanů a obce

Legenda podkladového výkresu (limity využití území) je uvedena na samostatném listu



NÁVRH NA OMEZENÍ PLOŠNÉHO ROZSAHU ZÁMĚRŮ



PŮVODNÍ ROZSAH ZÁMĚRŮ

požadavky občanů a obce

PŘETRVÁVAJÍCÍ ZÁMĚRY Z PLATNÉHO ÚZEMNÍHO PLÁNU

bydlení, občanské vybavení - obytné území

hřbitov

rekreace, zeleň

výroba, podnikání, dopravní a technická infrastruktura


návrh na omezení rozsahu zastavitelem ploch z platného ÚP

NÁVRH NA OMEZENÍ PLOŠNÉHO ROZSAHU ZÁMĚRŮ

zamítnutá část požadavku občanů a obce

schválená část požadavku občanů a obce

Legenda podkladového výkresu (limity využití území) je uvedena na samostatném listu




NÁVRH NA OMEZENÍ PLOŠNÉHO ROZSAHU ZÁMĚRŮ



PŮVODNÍ ROZSAH ZÁMĚRŮ

- požadavky občanů a obce
- PŘETRVÁVÁJÍCÍ ZÁMĚRY Z PLATNÉHO ÚZEMNÍHO PLÁNU**
- bydlení, občanské vybavení - obytné území
- hřbitov
- rekreace, zeleň
- výroba, podnikání, dopravní a technická infrastruktura
- návrh na omezení rozsahu zastavitelem ploch z platného ÚP
- NÁVRH NA OMEZENÍ PLOŠNÉHO ROZSAHU ZÁMĚRŮ**
- zamítnutá část požadavku občanů a obce
- schválená část požadavku občanů a obce

Legenda podkladového výkresu (limity využití území) je uvedena na samostatném listu



NÁVRH NA OMEZENÍ PLOŠNÉHO ROZSAHU ZÁMĚRŮ



PŮVODNÍ ROZSAH ZÁMĚRŮ

- požadavky občanů a obce
- PŘETRVÁVÁJÍCÍ ZÁMĚRY Z PLATNÉHO ÚZEMNÍHO PLÁNU**
- bydlení, občanské vybavení - obytné území
- hřbitov
- rekreace, zeleň
- výroba, podnikání, dopravní a technická infrastruktura
- návrh na omezení rozsahu zastavitelem ploch z platného ÚP
- NÁVRH NA OMEZENÍ PLOŠNÉHO ROZSAHU ZÁMĚRŮ**
- zamítnutá část požadavku občanů a obce
- schválená část požadavku občanů a obce

Legenda podkladového výkresu (limity využití území) je uvedena na samostatném listu

