



POZN:

- V NEBEZPEČNÝCH MÍSTECH, BUDE INSTALOVÁNO PŘECHODNÉ DOPRAVNÍ ZNAČENÍ, V OSTATNÍCH NAVRŽENÝCH MÍSTECH BUDOU POŘADATELÉ USMĚŘŇOVAT PROVOZ (VÝJEZD Z ÚČELOV. KOMUN.)
- POŘADATELÉ ZAJISTÍ VŠECHNY PŘECHODY PRO CHODCE A VJEZDY Z PARKOVIŠŤ
- POŘADATELÉ ZAJISTÍ INFORMOVANOST MÍSTNÍCH OBČANŮ BYDLÍCÍCH PODÉL OBOU TRAS ZÁVODŮ
- POŘADATELÉ ZAJISTÍ SEZNAM VŠECH OSOB, KTERÉ SE BUDOU PODÍLET NA ZAJIŠTĚNÍ BESIP PŘI ZÁVODU.
- POŘADATELÉ POUČÍ VŠECHNY ÚČASTNÍKY, ŽE MIMO ZAJIŠTĚNÉ ÚSEKY (OSOBY V REFLEXNÍCH VESTÁCH), JE NUTNO ABY RESPEKTOVALI Z. Č. 361/2000 Sb. PŘEDEVŠÍM - JÍZDA POUZE VE SVÉM JÍZDNÍM PRUHU, PŘI PRAVÉ STRANĚ VOZOVKY VŽDY RESPEKTOVAT PŘEDNOST V JÍZDĚ APOD.

PLATÍ PRO VŠECHNY ETAPY:

→ TRASA A SMĚR ZÁVODU

- MÍSTA PRO USMĚRNĚNÍ DOPRAVY POŘADATELI DLE SITUACE MOŽNO DOPLNIT

E 13 " " U VŠECH DODATKOVÝCH TABULEK BUDE NÁPIS "CYKLISTICKÝ ZÁVOD"

OVĚŘENÝ SITUACNÍ VÝKRES **1**
 k čj. *MVFO 23613/2020*
 ze dne: *14.8.2020*

MĚSTSKÝ ÚŘAD
 FRYDLANT NAD OSTRAVICÍ
 odbor regionálního rozvoje
 a stavební úřad
[Signature]
 - 7 -

INVESTOR:	-	DAVOZ s. r. o.				
PROJEKTANT:	-					
ZODP. PROJEKTANT:	<table border="1"> <tr> <td>WYHACOVAL:</td> <td></td> </tr> <tr> <td>Kamil Kedroň</td> <td>Kamil Kedroň</td> </tr> </table>	WYHACOVAL:		Kamil Kedroň	Kamil Kedroň	
WYHACOVAL:						
Kamil Kedroň	Kamil Kedroň					
INÁZEV AKCE:	BIKE ČELADNÁ 2020					
PRÍLOHA:	CELKOVÁ SITUACE - 50 km					
	STUPEŇ:	PDZ				
	FORMÁT:	2A4				
	DATUM:	6/2020				
	Č. ZAK.:	-				
	NEŘÍTKA:	ČÍSLO VÝKR.:				
	-	1				

SITUACE 12 - KOUSEK OD DOMU Č. P. ~~67~~

odbočení vlevo z MK mimo PK za mostkem přes VT, poblíž do č.p. 78



OVĚŘENÝ SITUAČNÍ VÝKRES **4**


k čj. *HUFO 23 613/2020*

ze dne: *14.8. 2020*

MĚSTSKÝ ÚŘAD
 FRYDLANT NAD OSTRAVICÍ
 odbor regionálního rozvoje
 a stavební úřad

LEGENDA: - 7 -

 Trasa závodu

 **A 22**
E 13 Navržené svislé dopravní značení

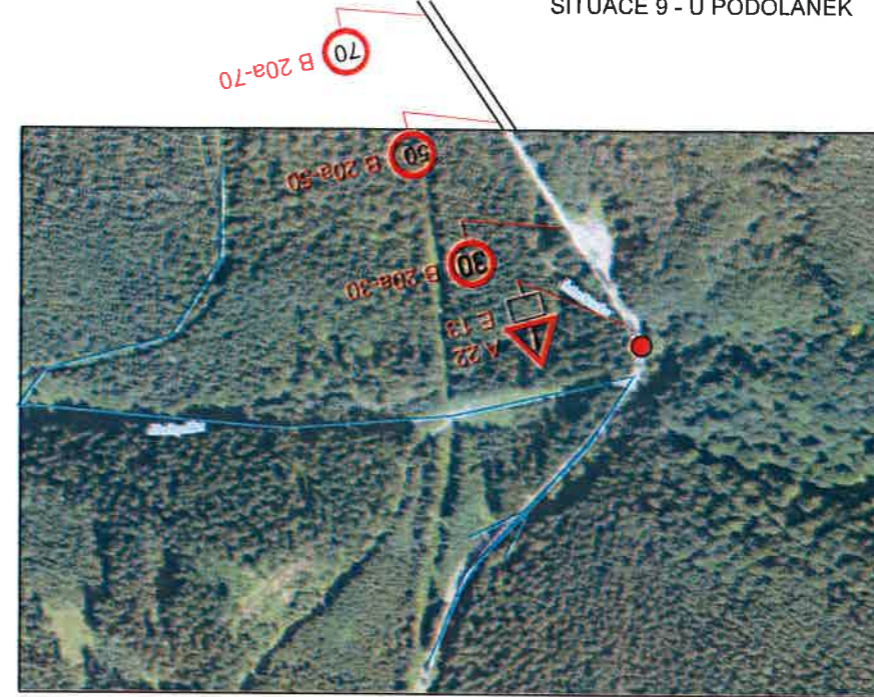
INVESTOR:	--			DAVOZ s. r. o.	
PROJEKTANT:	--				
ZOOP. PROJEKTANT	VYPRACOVAL				
Kamil Kedron	Kamil Kedron				
NÁZEV AKCE :				BITOV 104	
BIKE ČELDNÁ 2020				STUPEŇ :	PDZ
				FORMÁT :	2A4
				DATUM :	6/2020
PŘÍLOHA :				MĚŘITKO :	ČÍSLO VÝKR.:
NÁVRH PDZ				--	6

SITUACE 7 - AREÁL PUSTEVNY



odbočka vlevo před mostem ev. č. 48312-6 (DI F-Místek)

SITUACE 9 - U PODOLÁNEK







SITUACE 8 Kociánka (DI F-Místek)



umístit obousměrně

OVĚŘENÝ SITUAČNÍ VÝKRES **6**
 k čj. *hufb 23 613/2020*
 ze dne: *14.8. 2020*
MĚSTSKÝ ÚŘAD
 FRYDLANT NAD OSTRAVICÍ
 odbor regionálního rozvoje
 a stavební úřad
 - 7 -

LEGENDA:

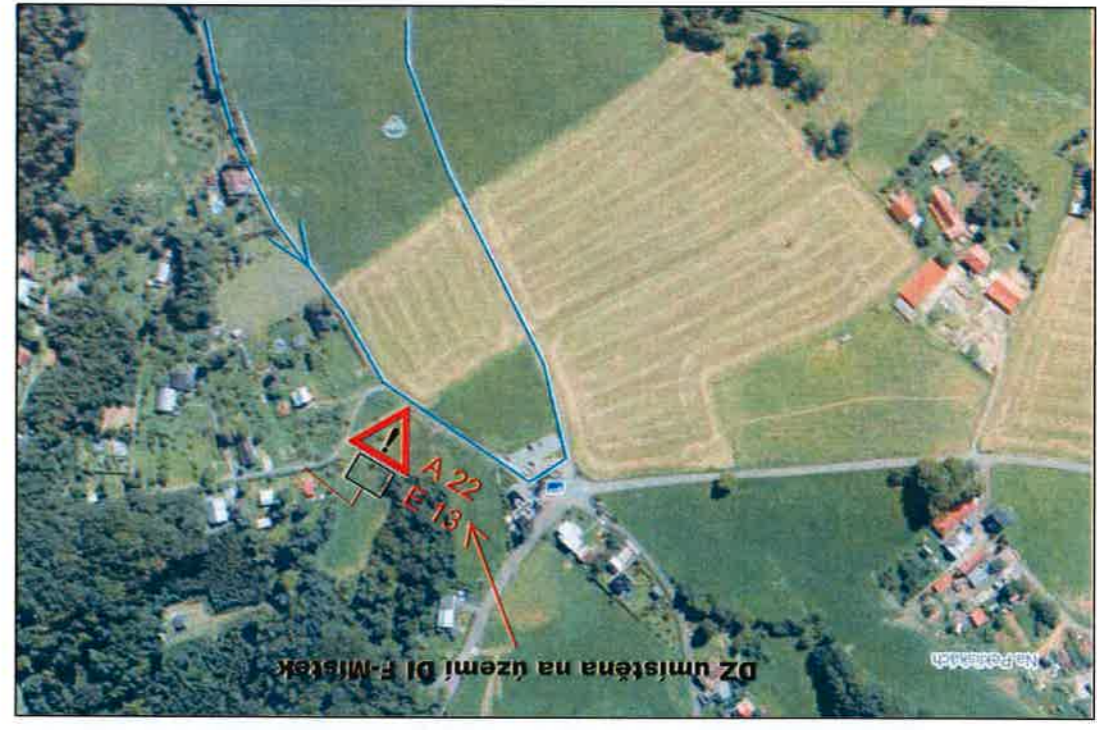
-  Trasa závodu
-  B 28
-  E 13: dne od.. do..
-  Navržené svíslé dopravní značení

INVESTOR:	-	DAVOZ s. r. o.	
PROJEKTANT:	-		
ZODP. PROJEKTANT	VYPRACOVAL	BITOV 104	
Kamil Kadron	Kamil Kadron		
NÁZEV AKCE :	BIKE ČELDŇÁ 2020		STUPĚŇ : PDZ
PRÍLOHA :	NÁVRH PDZ		FORMÁT. : 2A4
			DATUM : 6/2020
			Č.ZAK. : -
			MĚŘITKO : ČÍSLO VÝKR.: 4

NÁVRH PDZ		PRÍLOHA ::
3	3	3
BIKE ČELDNA 2020		KAZEN'ARCE ::
6/2020	6/2020	6/2020
ZAM	ZAM	ZAM
PDZ	PDZ	PDZ
DAVOZ s. r. o.		KAMEN'ARCE ::
		ZOBOR'OVANIE ::
		PROJEKTANT ::
		INVESTOR ::



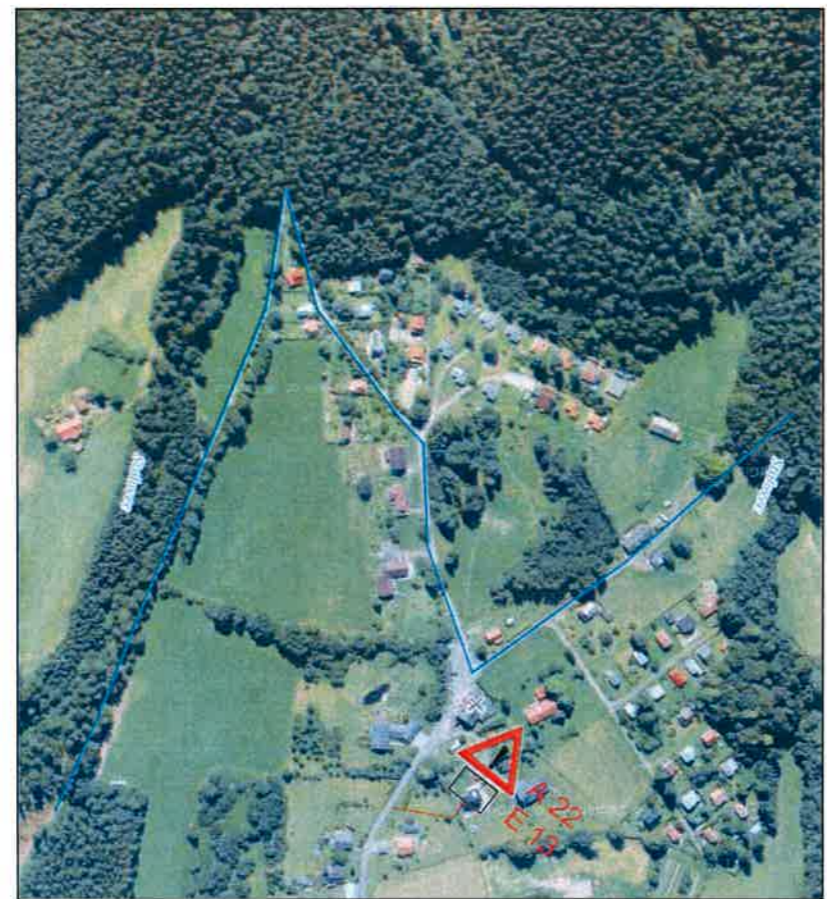
SITUACE 6 Trojanovice, rest. U Šenku-DI NJ



SITUACE 5



SITUACE 4



SITUACE 3 - REST. KOLIBA POD STOLOVOU

OVRBNÝ SITUÁČNÝ VÝKRES
 k č. 170 613/2020
 ze dne: 14.8.2020
 MĚSTSKÝ ÚŘAD
 PRYDANĚ NAD OSTRAVICÍ
 odbor regionálního rozvoje
 a stavební úřad
 LEGENDA: - 7 -
 Trasa závodu
 Navržené svisté dopravní značení
 B 28
 E 13: dne od - do: