



III/48310

Frýdlant n/0 →

sterk

OVĚŘENÝ SITUACNÍ VÝKRES
 k čj. *hufo 19 508/2020*
 ze dne: *7.7.2020*
 MĚSTSKÝ ÚŘAD
 FRÝDLANT NAD OSTRAVICÍ
 odbor regionálního rozvoje
 a stavební úřad
 - 7 -

-  VODÍČÍ STĚNA CITY BLOCK, výška 500mm
 15x CTB 501
 8x CTB 502
 2x CTB 504
-  VÝHLEDOVÉ CHODNÍKOVÉ PLOCHY



ZODPOVĚDNÝ PROJEKTANT	VYPRACOVAL	Ing. Stanislav Ostruška PROJEKTOVÁ A INŽENÝRSKÁ ČINNOST VE VÝSTAVBĚ 739 14 OSTRAVICE č.p. 770 MOBIL: 777 046 586 IČO: 689 09 420
ING.OSTRUŠKA	ING.OSTRUŠKA	
INVESTOR: Obec KUNČICE pod ONDŘEJNÍKEM, č.p. 569, PSČ 739 13 KUNČICE pod ONDŘEJNÍKEM		FORMÁT 3 A4 DATUM 04/2020 STUPEŇ DUR/DSP ČÍSLO ZAK. 19-548 MĚŘITKO 1:250
OKRES: FRÝDEK-MÍSTEK	OBEC: KUNČICE pod ONDŘEJNÍKEM	
KATASTR: KUNČICE pod ONDŘEJNÍKEM		ČÍSLO VÝKRESU: 19548-ST-D.1.2.g
STAVBA: STAVEBNÍ ÚPRAVY BUS TOČNY U HŘBITOVA		
ČÁST: Varianta č.1		
VÝKRES: D.1.2.g SITUACE DOPRAVNÍHO ZNAČENÍ		


1 2 3 4 5 6 7

A

B

C

D



IS9a



E13



B11



IP4b



E13



B11



P6

Tichá

V1a, dl. 15m

V2b, dl. 18m

V4(0,5/0,5), dl. 35m

V1a, dl. 15m

V2b, dl. 15m

V4(0,5/0,5), dl. 35m

V4, dl. 25m

V4, dl. 30m

V13a, 18m²

V2b, dl. 12m

V4(0,5/0,5), dl. 12m

V1a, dl. 15m

žlob

DÍLY CTB 504 OPATŘIT ŽLUTOČERNÝM NÁTĚREM

ZAMĚŘENÉ ROZHRANÍ ZPEVNĚNÝCH PLOCH
ZAMĚŘENÉ PLOTOVÉ LIE

OVĚŘENÝ SITUAČNÍ VÝKRES
k čj. MUKO 19508/2020
ze dne: 7.7. 2020

MĚSTSKÝ ÚŘAD
FRYDLANT NAD OSTRAVICÍ
odbor regionálního rozvoje
a stavební úřad
- 7 -

1 2 3 4 5 6 7